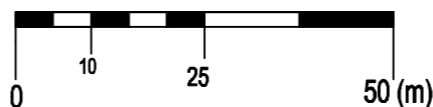




# MIEJSCOWY PLAN ZAGOSPODAROWANIA PRZESTRZENNEGO DLA OBSZARÓW POŁOŻONYCH W GMINIE SZCZERCÓW

SKALA 1:1 000



ZAŁĄCZNIK NR 8  
DO UCHWAŁY NR ..... RADY GMINY W SZCZERCOWIE  
Z DNIA ..... 2024 ROKU W SPRAWIE UCHWALENIA  
MIEJSCOWEGO PLANU ZAGOSPODAROWANIA PRZESTRZENNEGO  
DLA OBSZARÓW POŁOŻONYCH W GMINIE SZCZERCÓW

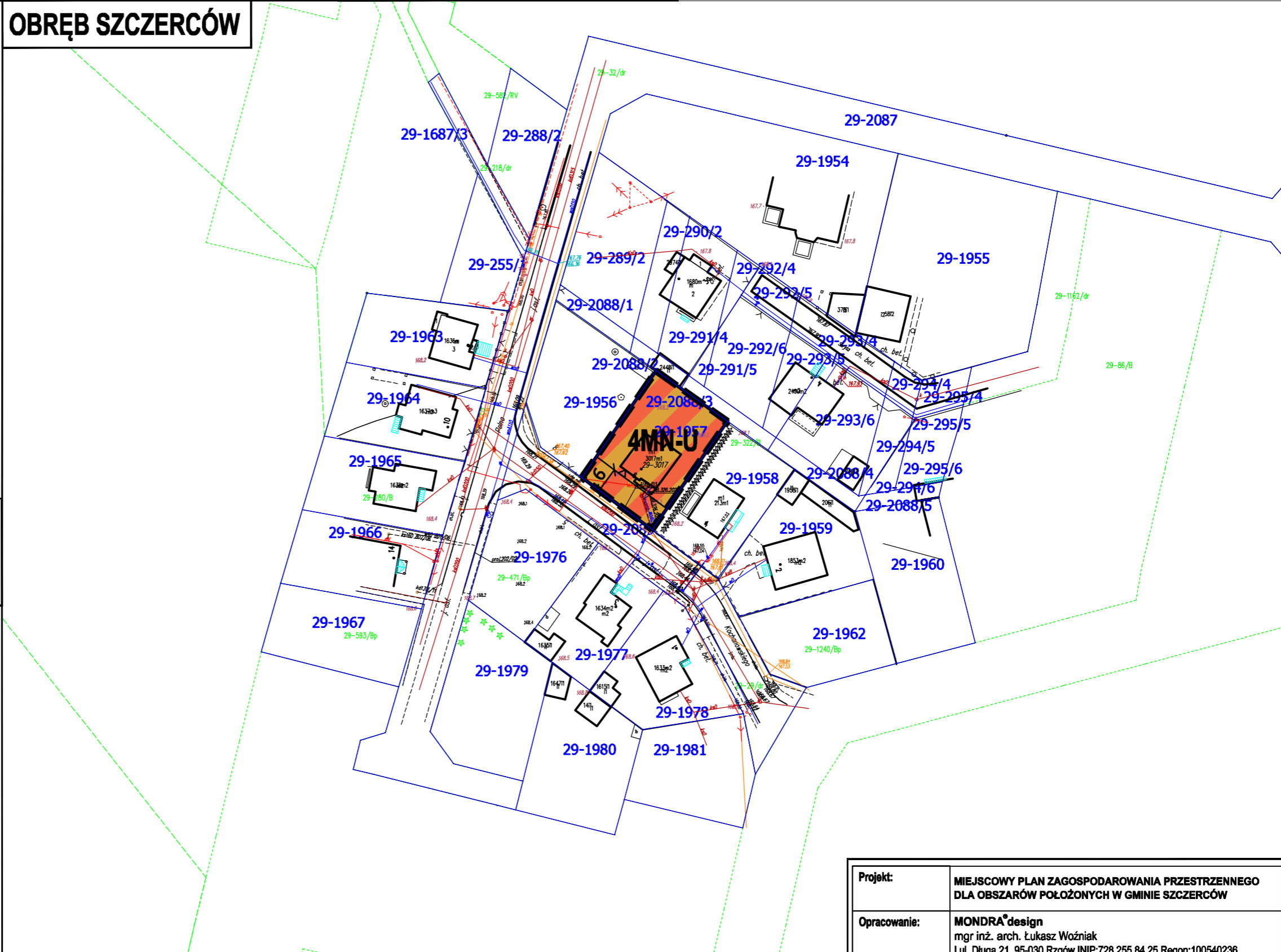
## OZNACZENIA OBOWIĄZUJĄCE

- GRANICA OBSZARU OBJĘTEGO PLANEM
- LINIA ROZGRANICZAJĄCA TERENY O RÓŻNYM PRZEZNACZENIU  
LUB RÓŻNYCH ZASADACH ZAGOSPODAROWANIA
- NIEPRZEKRACZALNA LINIA ZABUDOWY
- ZWYMIAROWANE ODLEGŁOŚCI MIERZONE W METRACH

## SYMBOL PRZEZNACZENIA TERENU

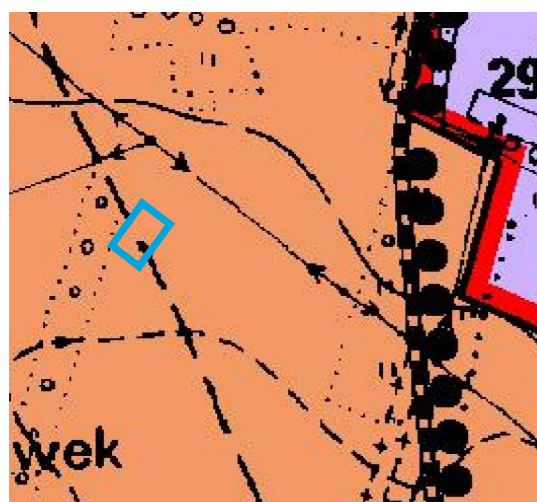
- TEREN ZABUDOWY MIESZKANIOWEJ JEDNORODZINNEJ  
LUB USŁUG

## OBRĘB SZCZERCÓW



## WYRYS ZE STUDIUM UWARUNKWAŃ I KIERUNKÓW ZAGOSPODAROWANIA PRZESTRZENNEGO GMINY SZCZERCÓW

- GRANICA OBSZARU OBJĘTEGO PLANEM



- Tereny o dominującej funkcji zabudowy mieszkaniowo-usługowej
- Tereny o dominującej funkcji zabudowy produkcyjnej oraz usługowej
- Pozostałe drogi uzupełniające układ komunikacyjny gminy
- Ważniejsze szlaki i trasy turystyczne (piesze, rowerowe, konne)  
oraz ścieżki dydaktyczne

UKŁAD WSPÓLRZĘDNYCH: PL-2000  
PLAN SPORZĄDZONO Z WYKORZYSTANIEM  
URZĘDOWYCH KOPII MAP ZASADNICZYCH: NR LICENCJI GK.6642.3444.2023\_1001\_P

Projekt:	MIEJSCOWY PLAN ZAGOSPODAROWANIA PRZESTRZENNEGO DLA OBSZARÓW POŁOŻONYCH W GMINIE SZCZERCÓW	
Opracowanie:	MONDRA <sup>®</sup> design mgr inż. arch. Łukasz Woźniak   ul. Długa 21. 95-030 Rzgów  NIP:728 255 84 25 Regon:100540236	
Etap:	WYŁOŻENIE DO PUBLICZNEGO WGLĄDU	
Zespół projektowy:	mgr inż. arch. Łukasz Woźniak mgr Tomasz Kasperowicz mgr Alicja Woźniak mgr Michał Kubiak	07.2024 1:1 000