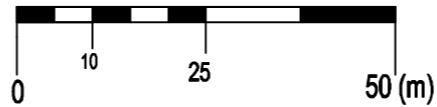




MIEJSCOWY PLAN ZAGOSPODAROWANIA PRZESTRZENNEGO DLA OBSZARÓW POŁOŻONYCH W GMINIE SZCZERCÓW

SKALA 1:1 000



ZAŁĄCZNIK NR 2
DO UCHWAŁY NR RADY GMINY W SZCZERCOWIE
Z DNIA 2024 ROKU W SPRAWIE UCHWALENIA
MIEJSCOWEGO PLANU ZAGOSPODAROWANIA PRZESTRZENNEGO
DLA OBSZARÓW POŁOŻONYCH W GMINIE SZCZERCÓW

OZNACZENIA OBOWIĄZUJĄCE

- GRANICA OBSZARU OBJĘTEGO PLANEM
- LINIA ROZGRANICZAJĄCA TERENY O RÓŻNYM PRZEZNACZENIU LUB RÓŻNYCH ZASADACH ZAGOSPODAROWANIA
- NIEPRZEKRACZALNA LINIA ZABUDOWY
- STREFA OCHRONY KONSERWATORSKIEJ STANOWISKA ARCHEOLOGICZNEGO
- ZWYMIAROWANE ODLEGŁOŚCI MIERZONE W METRACH

SYMBOLE PRZEZNACZENIA TERENU

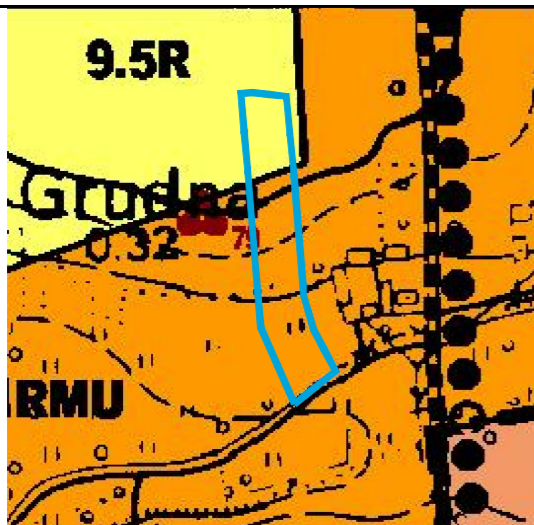
- MN-U TEREN ZABUDOWY MIESZKANIOWEJ JEDNORODZINNEJ LUB USŁUG
- RZ TEREN ZABUDOWY ZWIĄZANEJ Z ROLNICTWEM
- KDD TEREN DROGI DOJAZDOWEJ

OZNACZENIA INFORMACYJNE

- STANOWISKO ARCHEOLOGICZNE WRAZ Z NUMEREM AZP

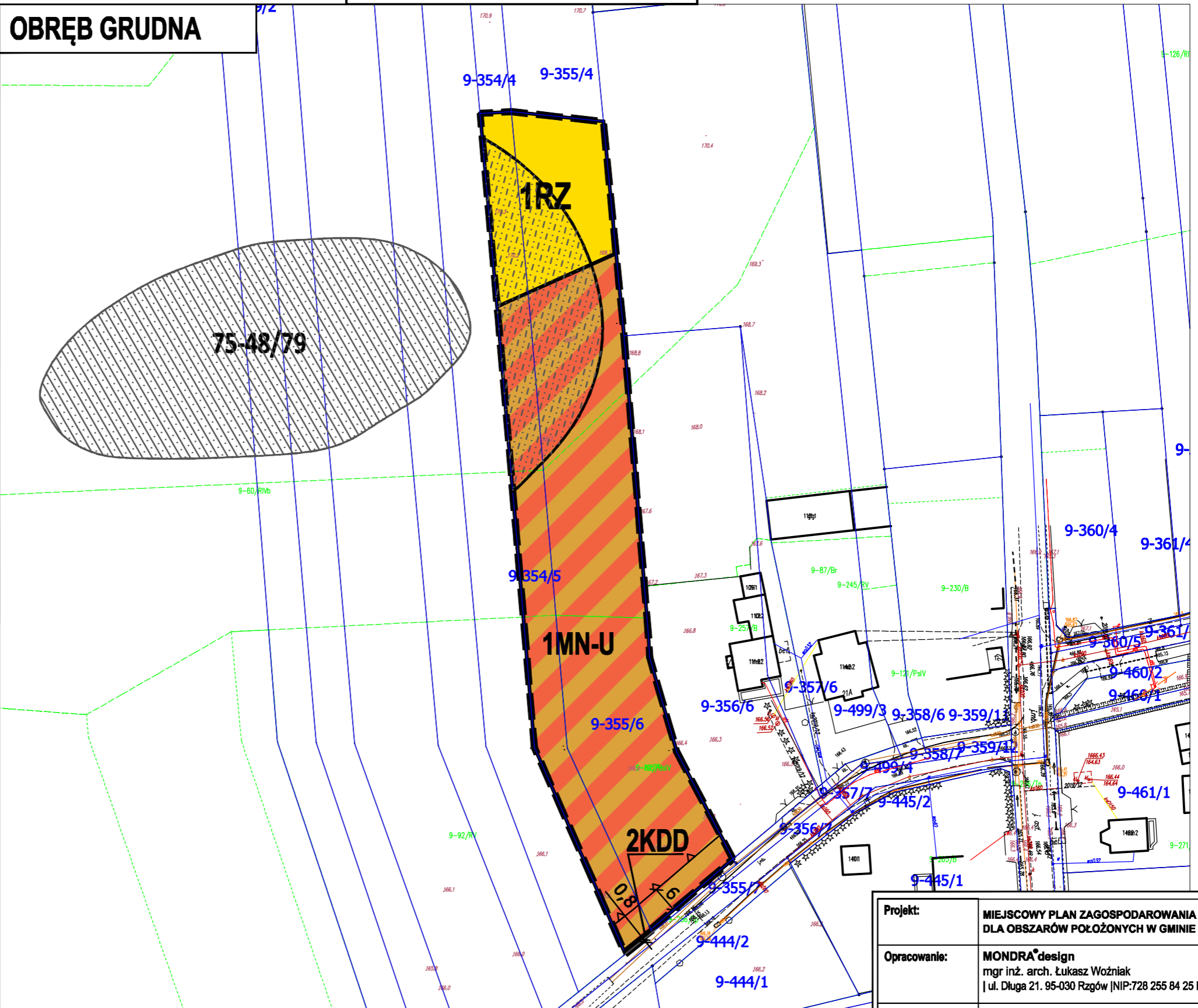
WYRYS ZE STUDIUM UWARUNKOWAŃ I KIERUNKÓW ZAGOSPODAROWANIA PRZESTRZENNEGO GMINY SZCZERCÓW

- GRANICA OBSZARU OBJĘTEGO PLANEM



- MU Tereny o dominującej funkcji zabudowy mieszkaniowo-usługowej
- RMU Tereny o dominującej funkcji zabudowy mieszkaniowo-usługowej oraz zagrodowej
- R Tereny o dominującej funkcji terenów rolnych
- Pozostałe drogi uzupełniające układ komunikacyjny gminy
- Ważniejsze szlaki i trasy turystyczne (piesze, rowerowe, konne) oraz ścieżki dydaktyczne
- Stanowiska archeologiczne wpisane do rejestru zabytków oraz do ominiowej ewidencji zabytków

OBRĘB GRUDNA



UKŁAD WSPÓŁRZĘDNYCH: PL-2000
PLAN SPORZĄDZONO Z WYKORZYSTANIEM
URZĘDOWYCH KOPII MAP ZASADNICZYCH: NR LICENCJI GK.6642.3444.2023_1001_P

Projekt:	MIEJSCOWY PLAN ZAGOSPODAROWANIA PRZESTRZENNEGO DLA OBSZARÓW POŁOŻONYCH W GMINIE SZCZERCÓW	
Opracowanie:	MONDRA [®] design mgr inż. arch. Łukasz Woźniak ul. Długa 21. 95-030 Rzgów NIP:728 255 84 25 Regon:100540236	
Etap:	WYŁOŻENIE DO PUBLICZNEGO WGLĄDU	
Zespół projektowy:	mgr inż. arch. Łukasz Woźniak mgr Tomasz Kasperowicz mgr Alicja Woźniak mgr Michał Kubiak	07.2024 1:1 000