







# MIEJSCOWY PLAN ZAGOSPODAROWANIA PRZESTRZENNEGO DLA DZIAŁKI NR 1682 OBRĘB SZCZERCÓW, GMINA SZCZERCÓW

ZAŁĄCZNIK NR 1  
DO UCHWAŁY NR ..... RADY GMINY SZCZERCÓW  
Z DNIA ..... ROKU W SPRAWIE UCHWALENIA  
MIEJSCOWEGO PLANU ZAGOSPODAROWANIA PRZESTRZENNEGO  
DLA DZIAŁKI NR 1682 OBRĘB SZCZERCÓW, GMINA SZCZERCÓW

## OZNACZENIA OBOWIĄZUJĄCE

-  GRANICA OBSZARU OBJĘTEGO PLANEM
-  LINIA ROZGRANICZAJĄCA TERENY O RÓŻNYM PRZEZNACZENIU LUB RÓŻNYCH ZASADACH ZAGOSPODAROWANIA
-  NIEPRZEKRACZALNA LINIA ZABUDOWY
-  ZWYMIAROWANE ODLEGŁOŚCI MIERZONE W METRACH

## SYMBOLE PRZEZNACZENIA TERENU

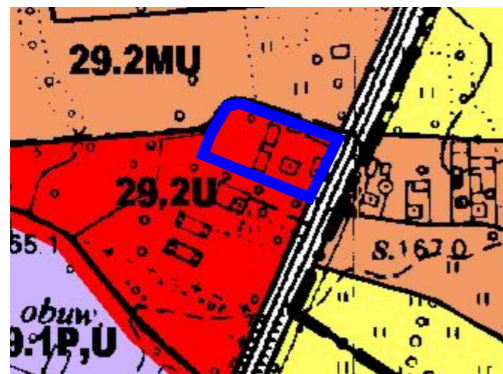
-  TEREN OBSŁUGI KOMUNIKACJI
-  TEREN KOMUNIKACJI DROGOWEJ PUBLICZNEJ






## OZNACZENIA INFORMACYJNE NIEBĘDĄCE USTALENIAMI PLANU

-  UJĘCIE WÓD PODZIEMNYCH

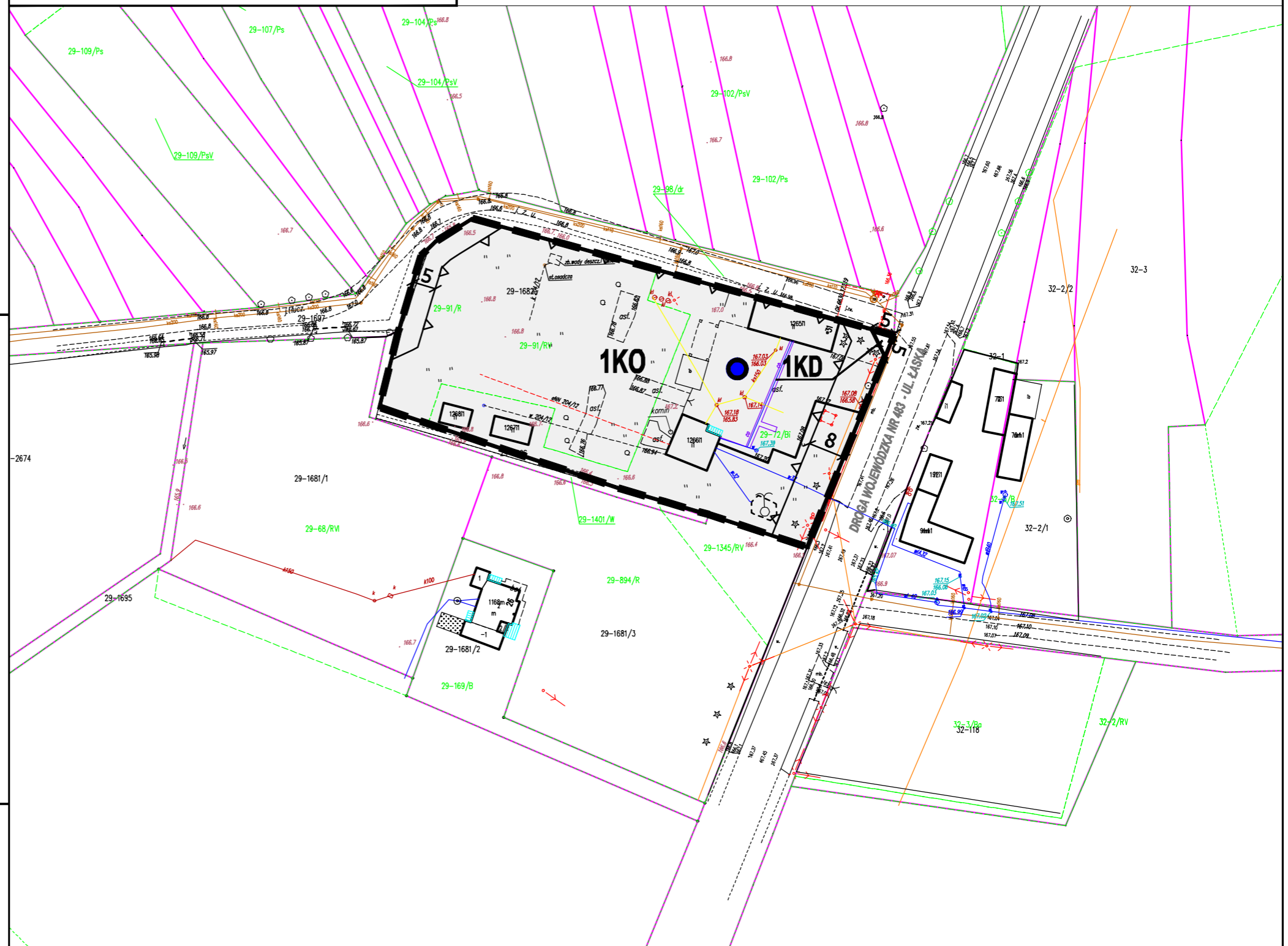
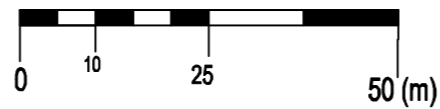
## WYRYS ZE STUDIUM UWARUNKOWAŃ I KIERUNKÓW ZAGOSPODAROWANIA PRZESTRZENNEGO GMINY SZCZERCÓW

-  GRANICA OBSZARU OBJĘTEGO PLANEM



-  Tereny o dominującej funkcji zabudowy mieszkaniowo-usługowej
-  Tereny o dominującej funkcji zabudowy usługowej
-  Tereny o dominującej funkcji zabudowy produkcyjnej oraz usługowej
-  Tereny o dominującej funkcji terenów rolnych
-  Tereny dróg głównych

SKALA 1:1 000



UKŁAD WSPÓŁRZĘDNYCH: PL-2000

PLAN SPORZĄDZONO Z WYKORZYSTANIEM URZĘDOWYCH

KOPII MAP ZASADNICZYCH: NR LICENCJI GK.6642.3444.2023\_1001\_P