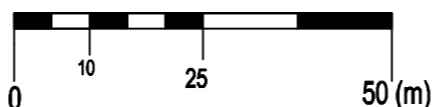




MIEJSCOWY PLAN ZAGOSPODAROWANIA PRZESTRZENNEGO DLA OBSZARÓW POŁOŻONYCH W GMINIE SZCZERCÓW

SKALA 1:1 000



ZAŁĄCZNIK NR 1
DO UCHWAŁY NR RADY GMINY W SZCZERCÓW
Z DNIA 2024 ROKU W SPRAWIE UCHWALENIA
MIEJSCOWEGO PLANU ZAGOSPODAROWANIA PRZESTRZENNEGO
DLA OBSZARÓW POŁOŻONYCH W GMINIE SZCZERCÓW

OZNACZENIA OBOWIĄZUJĄCE

- GRANICA OBSZARU OBJĘTEGO PLANEM
- LINIA ROZGRANICZAJĄCA TERENY O RÓŻNYM PRZEZNACZENIU LUB RÓŻNYCH ZASADACH ZAGOSPODAROWANIA
- NIEPRZEKRACZALNA LINIA ZABUDOWY
- GRANICA STREFY OCHRONNEJ OD NAWIETRZNEJ LINII ELEKTROENERGETYCZNEJ ŚREDNIEGO NAPIĘCIA
- ZWYMIAROWANE ODLEGŁOŚCI MIERZONE W METRACH

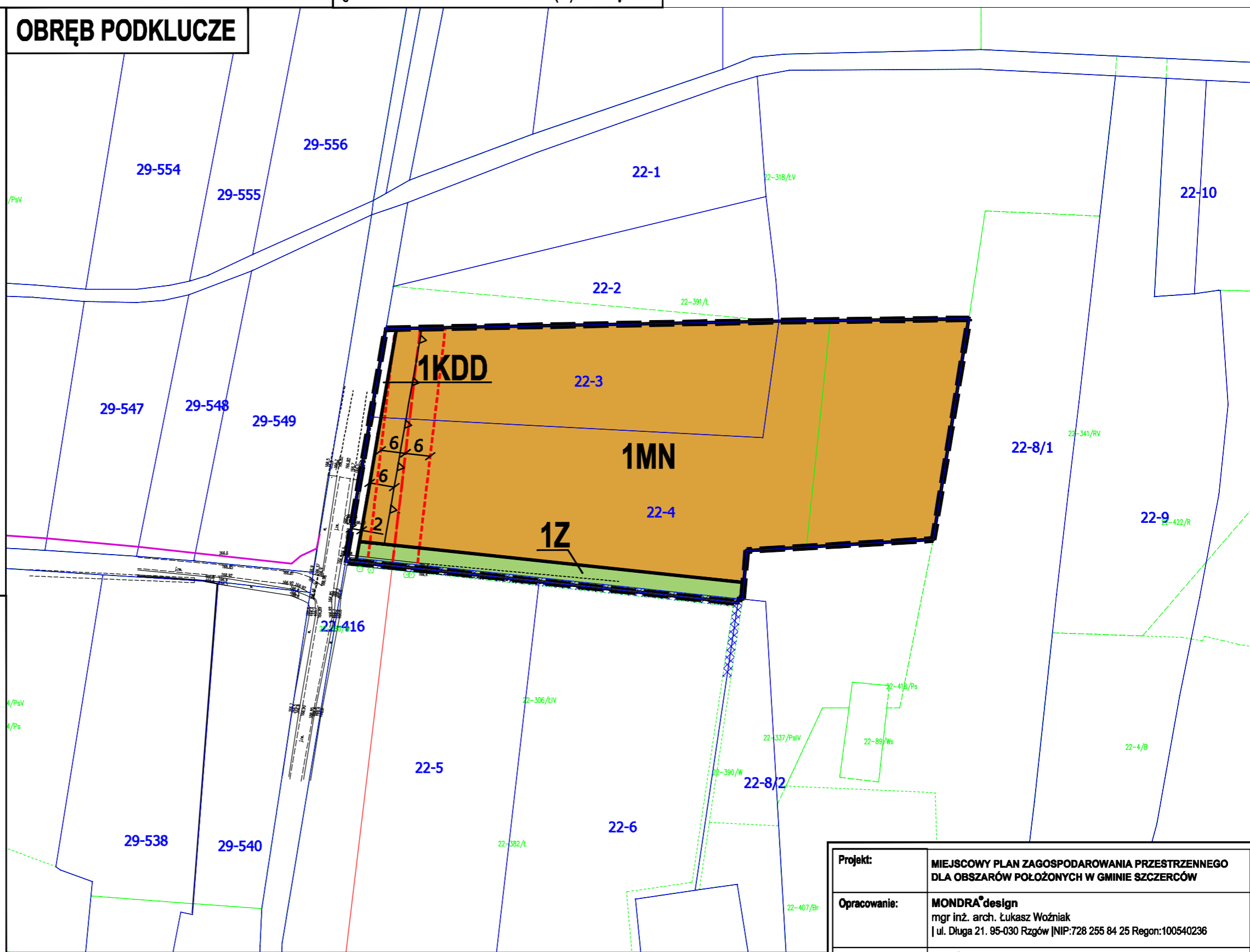
SYMBOLE PRZEZNACZENIA TERENU

- MN TEREN ZABUDOWY MIESZKANIOWEJ JEDNORODZINNEJ
- Z TEREN ZIELENI
- KDD TEREN DROGI DOJAZDOWEJ

OZNACZENIA INFORMACYJNE

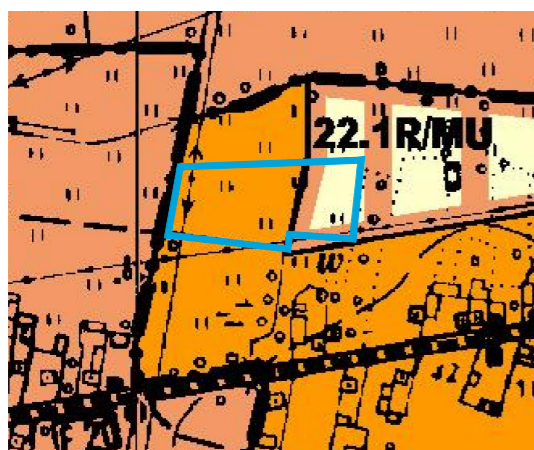
- OŚ ISTNIEJĄCEJ NAWIETRZNEJ LINII ELEKTROENERGETYCZNEJ ŚREDNIEGO NAPIĘCIA
- ISTNIEJĄCY RÓW MELIORACYJNY

OBRĘB PODKŁUCZE



WYRYS ZE STUDIUM UWARUNKOWAŃ I KIERUNKÓW ZAGOSPODAROWANIA PRZESTRZENNEGO GMINY SZCZERCÓW

GRANICA OBSZARU OBJĘTEGO PLANEM



- MU Tereny o dominującej funkcji zabudowy mieszkaniowo-usługowej
- RMU Tereny o dominującej funkcji zabudowy mieszkaniowo-usługowej oraz zagrodowej
- R/MU Tereny o dominującej funkcji terenów rolnych, z perspektywicznym przeznaczeniem pod tereny zabudowy mieszkaniowo-usługowej
- Pozostałe drogi uzupełniające układ komunikacyjny gminy

UKŁAD WSPÓLRZĘDNYCH: PL-2000
PLAN SPORZĄDZONO Z WYKORZYSTANIEM
URZĘDOWYCH KOPII MAP ZASADNICZYCH: NR LICENCJI GK.6642.3444.2023_1001_P

Projekt:	MIEJSCOWY PLAN ZAGOSPODAROWANIA PRZESTRZENNEGO DLA OBSZARÓW POŁOŻONYCH W GMINIE SZCZERCÓW	
Opracowanie:	MONDRA ^o design mgr inż. arch. Łukasz Woźniak ul. Długa 21. 95-030 Rzgów NIP:728 255 84 25 Regon:100540236	
Etap:	WYŁOŻENIE DO PUBLICZNEGO WGLĄDU	
Zespół projektowy:	mgr inż. arch. Łukasz Woźniak	07.2024
	mgr Tomasz Kasperowicz	
	mgr Alicja Woźniak mgr Michał Kubiak	1:1 000