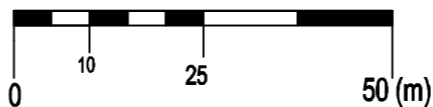




# MIEJSCOWY PLAN ZAGOSPODAROWANIA PRZESTRZENNEGO DLA OBSZARÓW POŁOŻONYCH W GMINIE SZCZERCÓW

SKALA 1:1 000



ZAŁĄCZNIK NR 11  
DO UCHWAŁY NR ..... RADY GMINY W SZCZERCOWIE  
Z DNIA ..... 2024 ROKU W SPRAWIE UCHWALENIA  
MIEJSCOWEGO PLANU ZAGOSPODAROWANIA PRZESTRZENNEGO  
DLA OBSZARÓW POŁOŻONYCH W GMINIE SZCZERCÓW

## OZNACZENIA OBOWIĄZUJĄCE

- GRANICA OBSZARU OBJĘTEGO PLANEM
- LINIA ROZGRANICZAJĄCA TERENY O RÓŻNYM PRZEZNACZENIU LUB RÓŻNYCH ZASADACH ZAGOSPODAROWANIA
- NIEPRZEKRACZALNA LINIA ZABUDOWY
- ZWYMIAROWANE ODLEGŁOŚCI MIERZONE W METRACH

## SYMBOL PRZEZNACZENIA TERENU

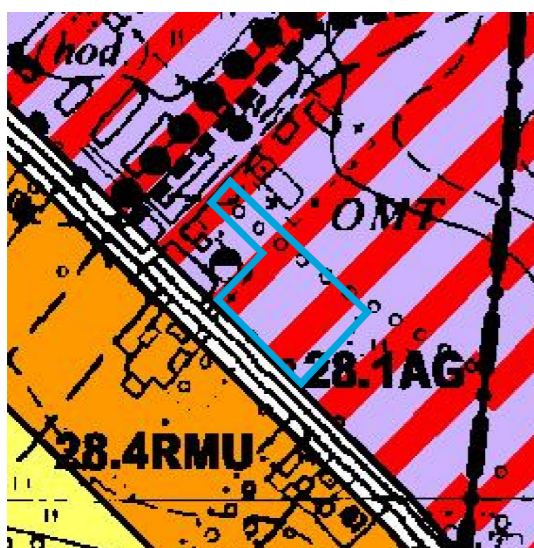
- U TEREN USŁUG

## OZNACZENIA INFORMACYJNE

- ISTNIEJĄCY GAZOCIĄG ŚREDNIEGO CIŚNIENIA WRAZ ZE STREFĄ KONTROLOWANĄ O SZEROKOŚCI 1 METRA

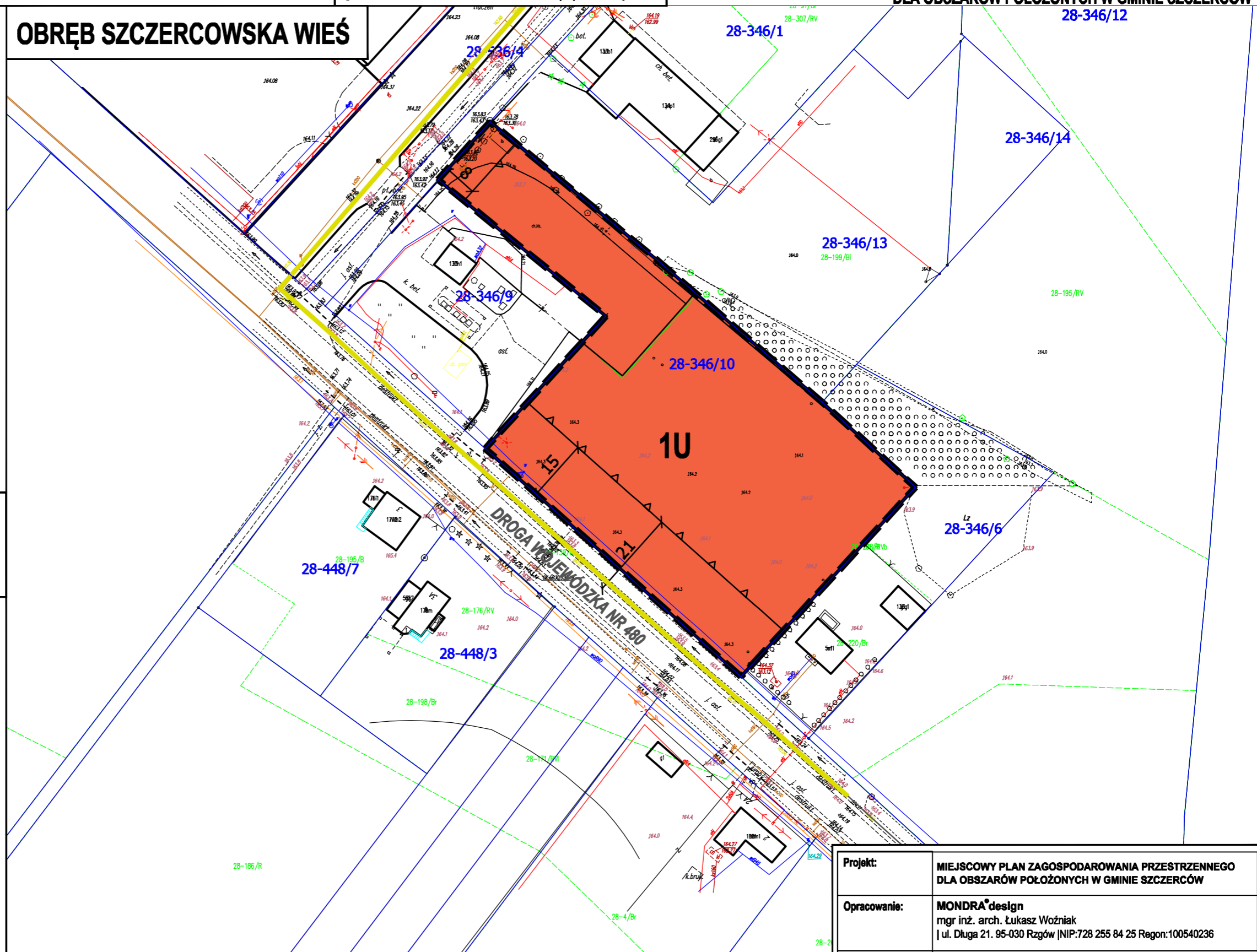
## WYRYS ZE STUDIUM UWARUNKOWAŃ I KIERUNKÓW ZAGOSPODAROWANIA PRZESTRZENNEGO GMINY SZCZERCÓW

- GRANICA OBSZARU OBJĘTEGO PLANEM



- RMU Tereny o dominującej funkcji zabudowy mieszkaniowo-usługowej oraz zagrodowej
- AG Tereny o dominującej funkcji aktywności gospodarczych
- R Tereny o dominującej funkcji terenów rolnych
- KDG Tereny dróg głównych

## OBRĘB SZCZERCOWSKA WIEŚ



UKŁAD WSPÓLRZĘDNYCH: PL-2000  
PLAN SPORZĄDZONO Z WYKORZYSTANIEM  
URZĘDOWYCH KOPII MAP ZASADNICZYCH: NR LICENCJI GK.6642.3444.2023\_1001\_P

|                    |   |                    |
|--------------------|---|--------------------|
| Projekt:           | MIEJSCOWY PLAN ZAGOSPODAROWANIA PRZESTRZENNEGO DLA OBSZARÓW POŁOŻONYCH W GMINIE SZCZERCÓW                                       |                    |
| Opracowanie:       | MONDRA <sup>®</sup> design<br>mgr inż. arch. Łukasz Woźniak<br>  ul. Długa 21. 95-030 Rzgów   NIP:728 255 84 25 Regon:100540236 |                    |
| Étap:              | WYŁOŻENIE DO PUBLICZNEGO WGLĄDU   |                    |
| Zespół projektowy: | mgr inż. arch. Łukasz Woźniak<br>mgr Tomasz Kasperowicz<br>mgr Alicja Woźniak<br>mgr Michał Kubiak                              | 07.2024<br>1:1 000 |