



Urząd Gminy w Szczercowie
ul. Pułaskiego 8, 97-420 Szczerców
Tel. (44) 631-80-50 Fax (44) 631-80-79
www.szczercow.pl
e-mail: sekretariat@szczercow.org

Analiza zagrożeń, w tym identyfikacja miejsc, w których występuje zagrożenie dla bezpieczeństwa osób wykorzystujących obszar wodny do pływania, kąpania się, uprawiania sportu lub rekreacji na terenie gminy Szczerców

Sporządził:

Kierownik referatu sportu, rekreacji i turystyki

Jarosław Piotrowski

Referent ds. rolnictwa i ochrony środowiska




Andżelika Straszewska

Zatwierdził:

WOJT
mgr inż. Krzysztof Komienio

Szczerców, luty 2024 rok

Uzgodnienia:

Lp.	Nazwa organu	Podpis
1.	Stowarzyszenie Przyjaciół Pływania w Bełchatowie (uprawnienia do wykonywania ratownictwa wodnego, na podstawie decyzji Ministerstwa Spraw Wewnętrznych nr DRiOL-NRGW-0272-53/2014 z dnia 14 sierpnia 2014 r.	<p>PREZES ZARZĄDU  Piotr Suski</p>
2.	Przedstawiciel Komendy Powiatowej Policji w Bełchatowie	<p>KOMENDANT POWIATOWY POLICJI W BEŁCHATOWIE  insp. Grzegorz Ciubakowski</p>
3.	Przedstawiciel Ochotniczej Straży Pożarnej w Szczercowie	<p>ZASTĘPCA KOMENDANTA GMINNEGO ZWIĄZKU OSP RP w Szczercowie  Sławomir Kociółek</p>

Spis treści

1. Wstęp - cel i podstawy prawne opracowania	4
2. Własność wód oraz obowiązki właścicieli i zarządców wód oraz osób korzystających z obszarów wodnych.....	5
3. Podstawowe informacje o gminie Szczerców	6
4. Identyfikacja miejsc, w których występuje potencjalne zagrożenie dla bezpieczeństwa osób wykorzystujących obszar wodny do pływania, kąpania się, uprawiania sportu lub rekreacji	7
4.1. Rzeką Widawka wraz z zalewem.....	7
4.2. Zbiornik rekreacyjny w Szczercowie.....	8
4.3. Rzeką Krasowa.....	10
4.4. Rzeką Struga Aleksandrowska.....	10
4.5. Rzeką Ścichawka.....	11
4.6. Rzeką Pilsia.....	12
4.7. Inne zbiorniki wodne położone na terenie gminy Szczerców.....	13
4.7.1. Uroczysko Święte Ługi.....	13
4.7.2. Stawy w miejscowości Lubiec.....	15
4.7.3. Osadnik Chabielice.....	15
5. Kontakty alarmowe w sytuacji zagrożenia bezpieczeństwa	16
6. Podsumowanie.....	17

1. Cel i podstawy prawne opracowania

Celem niniejszego opracowania jest analiza zagrożeń dla osób przebywających na obszarach wodnych, w tym identyfikacja miejsc, w których występuje zagrożenie dla bezpieczeństwa osób wykorzystujących obszar wodny do pływania, kąpania się, uprawiania sportu lub rekreacji.

Podstawowe akty prawne regulujące bezpieczeństwo na obszarach wodnych to:

1. Ustawa z dnia 8 marca 1990 r. o samorządzie gminnym.
2. Ustawa z dnia 26 kwietnia 2007 r. o zarządzaniu kryzysowym.
3. Ustawa z dnia 18 sierpnia 2011 r. o bezpieczeństwie osób przebywających na obszarach wodnych.
4. Ustawa z dnia 20 lipca 2017 r. Prawo wodne.
5. Ustawa z dnia 8 września 2006 r. o Państwowym Ratownictwie Medycznym.
6. Ustawa z dnia 22 listopada 2013 r. o systemie powiadamiania ratunkowego.
7. Rozporządzenie Ministra Spraw Wewnętrznych z dnia 6 marca 2012 r. w sprawie sposobu oznakowania i zabezpieczenia obszarów wodnych oraz wzorów znaków zakazu, nakazu oraz znaków informacyjnych i flag.
8. Rozporządzenie Ministra Spraw Wewnętrznych z dnia 23 stycznia 2012 r. w sprawie minimalnych wymagań dotyczących liczby ratowników wodnych zapewniających stałą kontrolę wyznaczonego obszaru wodnego.
9. Rozporządzenie Ministra Spraw Wewnętrznych z dnia 27 lutego 2012 r. w sprawie wymagań dotyczących wyposażenia obszarów wodnych w sprzęt ratunkowy i pomocniczy, urządzenia sygnalizacyjne i ostrzegawcze oraz sprzęt medyczny, leki i artykuły sanitarne.
10. Rozporządzenie Ministra Zdrowia z dnia 21 grudnia 2018 r. w sprawie ewidencji oraz sposobu oznakowania kąpielisk i miejsc okazjonalnie wykorzystywanych do kąpieli.

Zgodnie z art. 4 ust. 1 ustawy z dnia 18 sierpnia 2011 r. o bezpieczeństwie osób przebywających na obszarach wodnych zapewnienie bezpieczeństwa na obszarach wodnych polega w szczególności na:

- 1) dokonaniu, we współpracy z policją i działającymi na danym terenie podmiotami, o których mowa w art. 12 ust. 1, analizy zagrożeń, w tym identyfikacji miejsc, w których występuje zagrożenie dla bezpieczeństwa osób wykorzystujących obszar wodny do pływania, kąpania się, uprawiania sportu lub rekreacji;
- 2) oznakowaniu i zabezpieczeniu terenów, obiektów i urządzeń przeznaczonych do pływania, kąpania się, uprawiania sportu lub rekreacji na obszarach wodnych;
- 3) prowadzeniu działań profilaktycznych i edukacyjnych dotyczących bezpieczeństwa na obszarach wodnych, polegających w szczególności na:
 - a) oznakowaniu miejsc niebezpiecznych,
 - b) objęciu nadzorem, we współpracy z policją i podmiotami, o których mowa w art. 12 ust. 1, miejsc niebezpiecznych, w tym miejsc zwyczajowo wykorzystywanych do kąpieli,

- c) uświadamianiu zagrożeń związanych z wykorzystywaniem obszarów wodnych, w szczególności prowadzeniu akcji edukacyjnych wśród dzieci i młodzieży szkolnej;
- 4) informowaniu i ostrzeganiu o warunkach pogodowych oraz innych czynnikach mogących powodować utrudnienia lub zagrożenia dla zdrowia lub życia osób;
- 5) zapewnieniu warunków do organizowania pomocy oraz ratowania osób, które uległy wypadkowi lub są narażone na niebezpieczeństwo utraty życia lub zdrowia.

2. Własność wód oraz obowiązki właścicieli i zarządców wód oraz osób korzystających z obszarów wodnych

Zgodnie z art. 211 ustawy z dnia 20 lipca 2017 r. Prawo wodne:

1. Wody stanowią własność Skarbu Państwa, innych osób prawnych albo osób fizycznych.
2. Wody morza terytorialnego, morskie wody wewnętrzne, śródlądowe wody płynące oraz wody podziemne stanowią własność Skarbu Państwa.
3. Wody stanowiące własność Skarbu Państwa lub jednostek samorządu terytorialnego są wodami publicznymi.

Art. 214 powyższej ustawy stanowi, że: śródlądowe wody stojące, woda w rowie oraz woda w stawie, który nie jest napełniany w ramach usług wodnych, ale wyłącznie wodami opadowymi lub roztopowymi lub wodami gruntowymi, znajdujące się w granicach nieruchomości gruntowej stanowią własność właściciela tej nieruchomości.

Zgodnie z art. 4 ust. 2 ustawy z dnia 18 sierpnia 2011 r. o bezpieczeństwie osób przebywających na obszarach wodnych za zapewnienie tego bezpieczeństwa odpowiada:

- 1) na terenie parku narodowego lub krajobrazowego - dyrektor parku;
- 2) na terenie, na którym prowadzona jest działalność w zakresie sportu lub rekreacji - osoba fizyczna, osoba prawna i jednostka organizacyjna nieposiadająca osobowości prawnej, która prowadzi działalność w tym zakresie;
- 3) na pozostałym obszarze - właściwy miejscowo wójt (burmistrz, prezydent miasta) - zwani dalej "zarządzający obszarem wodnym".

Zadania, o których mowa w art. 4 ust.1 ustawy, wykonywane przez wójta (burmistrza, prezydenta miasta) na obszarze, o którym mowa w art. 4 ust. 2 pkt. 3, należą do zadań własnych gminy.

Zgodnie z art. 32 ust.1 ustawy Prawo wodne, każdemu przysługuje prawo do powszechnego korzystania z publicznych śródlądowych wód powierzchniowych, jeżeli przepisy ustawy nie stanowią inaczej. Jednak nie wszystkie wody powierzchniowe stanowią obszary bezpieczne i co za tym idzie, właściwe do kąpielii. Ustawa z dnia 18 sierpnia 2011 r. o bezpieczeństwie osób przebywających na obszarach wodnych definiuje:

- **obszar wodny** - przez który rozumie się, obok wód śródlądowych, kąpielisko, miejsce okazjonalnie wykorzystywane do kąpeli, pływalnię oraz inne obiekty dysponujące nieckami basenowymi o łącznej powierzchni powyżej 100 m² i głębokości powyżej 0,4 m w najgłębszym miejscu lub głębokości powyżej 1,2 m;

- **wyznaczony obszar wodny** - przez który rozumie się kąpielisko, miejsce okazjonalnie wykorzystywane do kąpeli, pływalnię oraz inne obiekty dysponujące nieckami basenowymi o łącznej powierzchni powyżej 100 m² i głębokości powyżej 0,4 m w najgłębszym miejscu lub głębokości powyżej 1,2 m.

Ustawa Prawo wodne mówi o możliwości tworzenia na wodach powierzchniowych kąpielisk lub miejsc okazjonalnie wykorzystywane do kąpeli. Definiuje je następująco:

Kąpielisko - to wyznaczony przez radę gminy wydzielony i oznakowany fragment wód powierzchniowych, wykorzystywany przez dużą liczbę osób kąpiących się, pod warunkiem, że w stosunku do tego kąpieliska nie wydano stałego zakazu kąpeli; kąpieliskiem nie jest pływalnia; basen pływacki lub uzdrowiskowy; zamknięty zbiornik wodny podlegający oczyszczaniu lub wykorzystywaniu w celach terapeutycznych; sztuczny, zamknięty zbiornik wodny oddzielony od wód powierzchniowych i wód podziemnych.

Miejsce okazjonalnie wykorzystywane do kąpeli - to wykorzystywany do kąpeli wydzielony i oznakowany fragment wód powierzchniowych niebędący kąpieliskiem. Korzystanie z kąpeli dozwolone jest wyłącznie na terenie kąpielisk lub miejsc okazjonalnie wykorzystywanych do kąpeli - w miejscach do tego wyznaczonych i oznakowanych zgodnie z rozporządzeniem Ministra Spraw Wewnętrznych z dnia 6 marca 2012 roku w sprawie sposobu oznakowania i zabezpieczania obszarów wodnych oraz wzorów znaków zakazu, nakazu oraz znaków informacyjnych i flag.

3. Charakterystyka gminy Szczerców - informacje ogólne

Gmina Szczerców leży w południowo zachodniej części powiatu bełchatowskiego. Od zachodu sąsiaduje z gminami Rusiec, Rząśnia i Widawa, od południa z gminą Sulmierzyce, od wschodu z Kleszczowem i Klukami, od północy – Zelowem. Szczerców jest jedną ze starszych osad w tym rejonie. Pierwsze wzmianki o nim pochodzą z roku 1362. W tym miejscu krzyżowały się drogi handlowe i dokonywano opłat celnych. W roku 1364 Szczerców otrzymał prawa miejskie, ale za udział w Powstaniu Styczniowym prawa te utracił w roku 1870. Głównym ośrodkiem koncentracji handlu i usług jest Szczerców. Drugie miejsce pod względem inwestycji w infrastrukturę są Chabielice. Najprężniej rozwijającą się gałęzią przemysłu gminy Szczerców jest przemysł wydobywczy oparty na miejscowych zasobach węgla brunatnego. W skład gminy wchodzi 23 sołectwa i 42 miejscowości, zajmując powierzchnię 12 891 ha. Użytki rolne stanowią 62% obszaru


gminy, lasy 28,6%. W gminie zamieszkuje ponad 8000 osób, z czego około 3000 to mieszkańcy Szczercowa, głównego ośrodka gospodarczego i kulturalnego regionu. Szczerców inwestuje również w rozwój bazy turystyczno - rekreacyjnej. Na terenie gminy znajduje się wiele zbiorników wodnych, zasilanych przez rzekę Widawkę.

4. Identyfikacja miejsc, w których występuje potencjalne zagrożenie dla bezpieczeństwa osób wykorzystujących obszar wodny do pływania, kąpienia się, uprawiania sportu lub rekreacji

Niniejszy rozdział zawiera zestawienie miejsc, znajdujących się w obrębie obszarów wodnych zlokalizowanych na terenie gminy Szczerców, które mogą stanowić potencjalne źródło zagrożenia dla bezpieczeństwa osób wykorzystujących obszar wodny do pływania, kąpienia się, uprawiania sportu lub rekreacji.

4.1 Rzeka Widawka wraz z zalewem

Rzeka Widawka jest głównym ciekim wodnym na terenie gminy Szczerców. Stanowi ona prawobrzeżny dopływ Warty. Całkowita długość rzeki wynosi 95,8 km, a powierzchnia jej dorzecza osiąga 2385 km². Przez gminę Szczerców przepływa na długości około 12,5 km i jest to fragment jej środkowego biegu. Przez Szczerców Widawka przepływa dość wyraźną doliną i na tym odcinku nie meandruje. W Szczercowie na Widawce zlokalizowany jest jaz (km 38+050). Poza Strugą Aleksandrowską, Ścichawką i Pilsią, Widawka przyjmuje także liczne, bezimienne, często tylko okresowe dopływy. W Szczercowie na terenie kompleksu sportowo-rekreacyjnego Widawka zasila swoimi wodami zalew, który posiada wyspę służącą rekreacji i imprezom plenerowym. Wzdłuż rzeki na terenie Szczercowa są deptaki i elementy małej architektury (altany, urządzenia siłowni zewnętrznej, ławki, tężnia solankowa, ścianka wspinaczkowa, skatepark, plac zabaw), co zachęca do spacerów, aktywności fizycznej i odpoczynku nad wodą. Rzeka jest również wykorzystywana do spływów kajakowych oraz wędkarstwa.



Zdjęcie nr. 1. Rzeka Widawka



Zdjęcie nr. 2. Zalew

4.2 Zbiornik rekreacyjny w Szczercowie

Zbiornik rekreacyjny znajduje się na działce nr 2827, 1260, 2853 w Szczercowie. Zasilany jest przez rzekę Widawkę. Wokół zbiornika są elementy małej architektury (ławki, urządzenia siłowni zewnętrznej, boisko do siatkowej piłki plażowej). W okresie letnim, w sezonie kąpielowym, na wydzielonej części zbiornika (ok. 50 m linii brzegowej) jest tworzone miejsce okazjonalnie wykorzystywane do kąpieli. Zgodnie z obowiązującymi przepisami jest ono czynne 30 dni i spełnia wszystkie wymagania określone przepisami prawa, w tym oznakowania i obecności ratowników wodnych oraz prowadzeniu badań stanu sanitarnego wody, zapewniając bezpieczeństwo osób korzystających z tego miejsca.

Głębokość wody w całym zbiorniku wynosi do 160 cm. Organizatorem miejsca okazjonalnie wykorzystywanego do kąpieli jest Gmina Szczerców.



Zdjęcie nr. 3. Zbiornik rekreacyjny – miejsce okazjonalnie wykorzystywane do kąpieli



Zdjęcie nr. 4. Zbiornik rekreacyjny

4.3. Rzeka Krasowa

Rzeka Krasowa odwadnia południowo – zachodnią część gminy Szczerców oraz stanowi najdłuższy lewobrzeżny dopływ Widawki. Całkowita długość rzeki wynosi około 35 km, w tym około 4,2 km na terenie gminy Szczerców.

Pierwotnie Krasówka wpływała na teren gminy Szczerców w jej południowej części, na wysokości 176,5 m n.p.m., pomiędzy miejscowościami Parchliny i Grabek. Rozwój odkrywkowej eksploatacji węgla brunatnego na złożu „Bełchatów – pole Szczerców” spowodował, że w rejonie gdzie naturalnie wpływała do gminy Szczerców, bieg Krasówki został przesunięty w kierunku południowym i zachodnim. Obecnie w południowej części gminy Krasówka przepływa sztucznym, obudowanym korytem, omijając odkrywkę „Szczerców” najpierw od wschodu (kierunek przepływu: południe – północ), a następnie od północy (kierunek przepływu: wschód – zachód).

Na całym swoim biegu w gminie Szczerców Krasówka przyjmuje liczne dopływy. W południowej części gminy jest to gęsty system kanałów, zrzucających wody z odwodnienia odkrywki „Szczerców”, zaś na odcinku naturalnym są to liczne, bezimienne, często tylko okresowe cieki.

Z uwagi na charakter rzeki nie stanowi ona odpowiedniego miejsca do pływania, kąpieli, rekreacji oraz wypoczynku.



Zdjęcie nr. 5. Rzeka Krasowa

4.4. Rzeka Struga Aleksandrowska

Struga Aleksandrowska jest lewobrzeżnym i antropogenicznie przekształconym dopływem Widawki. Pierwotnie źródła Strugi Aleksandrowskiej znajdowały się na południe od wsi Aleksandrów, w gminie Kleszczów, na wysokości około 205 m n.p.m. Obecnie znajduje się tam zachodnia część odkrywkowej kopalni węgla brunatnego na złożu „Bełchatów – pole Bełchatów”. Struga Aleksandrowska zasilana jest przede

wszystkim zrzutem wody z systemów odwodnienia tejże kopalni. Na teren gminy Szczerców Aleksandrowska Struga wpływa na południowym – wschodzie, poniżej wsi Osiny – Kolonia. Przez większą część swojego krótkiego biegu płynie sztucznym korytem. Wpływa do Widawki, poniżej wsi Józefina. Podobnie jak w przypadku większości cieków w rejonie Kotliny Szczercowskiej, także dolina Strugi Aleksandrowskiej Strugi jest płaska i mało wyraźna. Całkowita długość rzeki wynosi około 14 km, w tym około 8,5 km na terenie gminy Szczerców.

Z uwagi na charakter rzeki nie stanowi ona odpowiedniego miejsca do pływania, kąpeli, rekreacji oraz wypoczynku.



Zdjęcie nr. 6. Rzeka Struga Aleksandrowska

4.5 Rzeka Ścichawka

Prawobrzeżny dopływ Widawki. Źródła Ścichawki znajdują się na wschód od wsi Podścichawa w gminie Kluki. Na teren gminy Szczerców wpływa na wschodzie, powyżej wsi Szubienice. Od tego miejsca płynie w płaskiej, podmokłej dolinie, która w okresie letnim intensywnie zarasta roślinnością. Po minięciu wsi Szubienice, na południe od miejscowości Podlkucze uchodzi do Widawki. Całkowita długość rzeki wynosi około 12 km, w tym około 3,8 km na terenie gminy Szczerców.

Z uwagi na charakter rzeki nie stanowi ona odpowiedniego miejsca do pływania, kąpeli, rekreacji oraz wypoczynku.



Zdjęcie nr. 7. Rzeka Ścichawka

4.6 Rzeka Pilsia

Północną część gminy odwadnia rzeka Pilsia. Jako jedyna przepływa w innym kierunku niż pozostałe większe ciek Kotliny Szczercowskiej, to jest generalnie z północnego – wschodu na południowy – zachód. Źródła Pilsy znajdują się w okolicach wsi Kącik, w gminie Drużbice. Na teren gminy Szczerców wpływa na północnym – wschodzie, 2 km powyżej wsi Zbyszek, przy granicy z gminami Kluki i Zelów, gdzie wody Pilsy zasilają niewielki kompleks stawów. Począwszy od Zbyszka, rzeka meandruje, tworząc liczne zakola. Zasila również kompleks stawów rybnych. Całkowita długość rzeki wynosi około 30 km, w tym około 10,4 km na terenie gminy Szczerców. W odróżnieniu od wcześniej analizowanych cieków bieg Pilsy jest urozmaicony i malowniczy, przebiega między innymi przez zwarte kompleksy leśne, będąc niewątpliwie lokalną osobliwością krajobrazowo – przyrodniczą. Na terenie wsi Zbyszek i Szczercowska Wieś Pilsia zasilala niegdyś młyny wodne.

W granicach gminy Szczerców Pilsia przyjmuje liczne dopływy, z których największe to: Stawka, Dopływ z Kuźnicy Lubieckiej i Dopływ spod Załuża.

Z uwagi na charakter rzeki nie stanowi ona odpowiedniego miejsca do pływania, kąpieli, rekreacji oraz wypoczynku.



Zdjęcie nr. 8. Rzeka Pilsia

4.7 Inne zbiorniki wodne położone na terenie gminy Szczerców

4.7.1 Uroczysko Święte Ługi

Obszar o powierzchni 151,23 ha położony jest w dolinie rzeki Pilsa i obejmuje dwa kilkudziesięciohektarowe zbiorniki powstałe wskutek eksploatacji torfu metodami przemysłowymi. Powierzchnia lustra wody zajmuje około 50 % obszaru. Święte Ługi stanowią obszar Natura 2000, położone na działkach nr 1842 i 1995 obręb Lubiec i stanowią własność Skarbu Państwa, a administrowany jest przez Lasy Państwowe. Uroczysko pełni rolę turystyczno-rekreacyjną.



Zdjęcie nr. 9. Uroczysko Święte Ługi



Zdjęcie nr. 10. Uroczysko Święte Ługi

4.7.2 Stawy w miejscowości Lubiec

Stawy zlokalizowane na działkach numer 1941, 1938, 1945, 1832 obręb Lubiec. To sieć zbiorników wodnych o powierzchni ok. 66 ha (samego lustra wody): 10 zbiorników, jaz, dwa syfony przelewowe do sprawnego napełniania zbiorników i siedemnaście młochów. Prace miały na celu poprawę zdolności gromadzenia wody w obiekcie i jego rewitalizację w kierunku przyrodniczym. Obszar należy do Skarbu Państwa, a administrowany jest przez Lasy Państwowe.



Zdjęcie nr. 11. Stawy w miejscowości Lubiec

4.7.3 Osadnik Chabelice

Zbiornik posiada łączną powierzchnię 16 ha, która dzieli się na dwie komory 7,5 ha i 8,5 ha o średniej głębokości zbiorników 2,6m. Położony w m. Chabelice, na działce numer ewid. 913, 915, 916 obręb Chabelice. Właścicielem jest PGE Górnictwo i Energetyka Konwencjonalna SA.



Zdjęcie nr. 12. Osadnik Chabielice

Wskazana jest obserwacja wyżej wymienionych obszarów wodnych i w przypadku stwierdzenia wykorzystywania miejsc przez turystów i mieszkańców do kąpieli lub niebezpiecznych zachowań niezgodnych z przeznaczeniem ww. zbiorników należy pouczyć właścicieli o obowiązku odpowiedniego zabezpieczenia i oznakowania obszaru wodnego.

5. Kontakty alarmowe w sytuacji zagrożenia bezpieczeństwa

W wyniku zaistnienia sytuacji zagrożenia życia lub zdrowia na obszarach wodnych należy kontaktować się z poniższymi służbami:

112 – ogólny numer alarmowy

997 – Policja

998 – Straż Pożarna

999 – Pogotowie Ratunkowe

736363965 – Ratownictwo wodne

6. Podsumowanie

W granicach administracyjnych gminy Szczerców występują obszary wodne, które zostały ujęte i scharakteryzowane w niniejszej analizie w rozdziale 4. Na jednym z nich (zbiornik rekreacyjny), w okresie letnim, gmina jako Organizator, stara się tworzyć miejsce okazjonalnie wykorzystywane do kąpeli, by zapewnić możliwość kąpienia się w sposób bezpieczny, pod kontrolą ratowników wodnych oraz w przebadanej, zdatnej do kąpeli wodzie.

Jednak trzeba mieć na uwadze, że każdy obszar wodny może być miejscem wykorzystywania przez ludzi do przebywania w jego obrębie, zarówno w okresie letnim jak i zimowym - poprzez coraz bardziej popularne morsowanie, czy też wykorzystywania zamrzniętych obszarów wodnych jako lodowiska. Wiąże się to z potencjalnym zagrożeniem dla zdrowia lub życia ludzkiego, głównie ze względu na brak odpowiedzialnego zachowania.

Należy pamiętać, iż zgodnie z art. 3 ustawy z dnia 18 sierpnia 2011 roku o bezpieczeństwie osób przebywających na obszarach wodnych, osoby przebywające na tych obszarach, zobowiązane są do zachowania należytej ostrożności w celu ochrony życia i zdrowia własnego oraz innych osób, a w szczególności do:

- zapoznania się z zasadami korzystania z danego terenu, obiektu lub urządzenia i ich przestrzegania
- stosowania się do znaków znajdujących się na danym terenie
- zapoznania się i dostosowania swoich planów aktywności do umiejętności oraz aktualnych warunków atmosferycznych
- użytkowania sprzętu odpowiedniego do rodzaju podejmowanej aktywności, sprawnego technicznie i zgodnie z jego przeznaczeniem
- do bezzwłocznego informowania odpowiednich służb ratowniczych o zaistniałym wypadku lub zaginięciu osoby oraz innych zdarzeniach nadzwyczajnych mogących mieć wpływ na bezpieczeństwo osób.

W ramach działań prewencyjnych Urząd Gminy w Szczercowie współpracuje z miejscową policją, Ochotniczymi Strażami Pożarnymi z terenu gminy oraz podmiotem ratownictwa wodnego, by dokonywać kontroli obszarów wodnych, oraz sprawdzać jego oznakowanie. W przypadku występowania braków lub niezgodności w zakresie oznakowania podmioty administrujące danym obszarem wodnym zostaną zobligowane do stosownych uzupełnień.

Dodatkowo prowadzone są działania profilaktyczne w formie akcji edukacyjnych dzieci i młodzieży szkolnej w zakresie zagrożeń i bezpieczeństwa na obszarach wodnych.